Раздел 4

План границ объекта

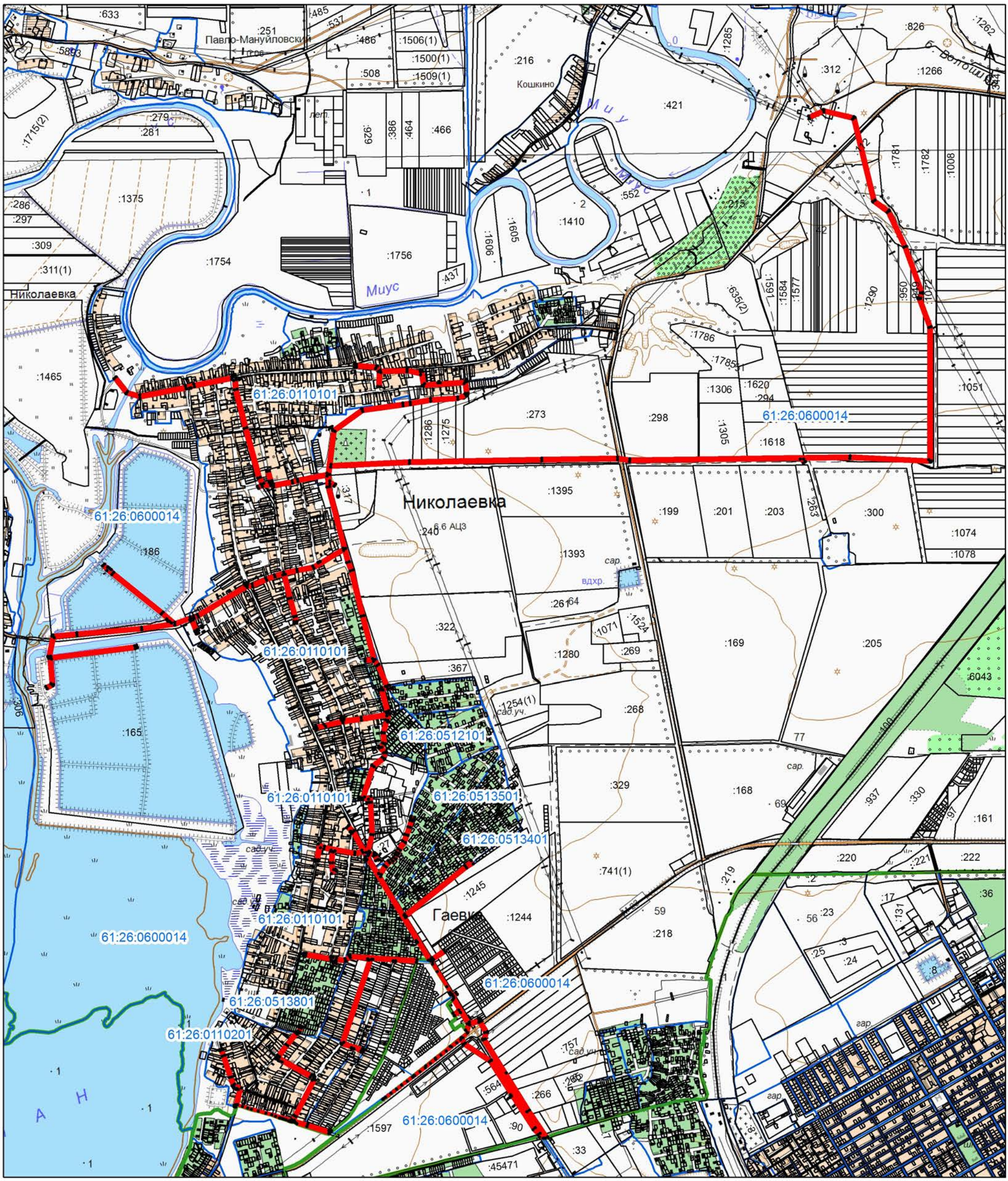

Масштаб 1:27 000

Используемые условные знаки и обозначения:

- • 1 - характерная точка границы публичного сервитута
- - граница публичного сервитута
- - границы земельных участков, сведения о которых имеются в ЕГРН
- - граница кадастрового квартала
- - граница района
- :44 - кадастровый номер земельных участков, сведения о которых содержаться в ЕГРН
- 05:10:000047 - номер кадастрового квартала

КАДАСТРОВЫЙ ИНЖЕНЕР * СНИЛС 127-378-716 87 * ПЕТОВ Иван Николаевич * КВАЛИФИКАЦИОННЫЙ АТТЕСТАТ № 61-16-1185 * 347922, Ростовская обл., г. Таганрог, ул. Петровская, 44

Подпись _____ Дата "21" 10 2019 г.

Место для оттиска печати (при наличии) лица, составившего описание местоположения границ объекта

План границ объекта

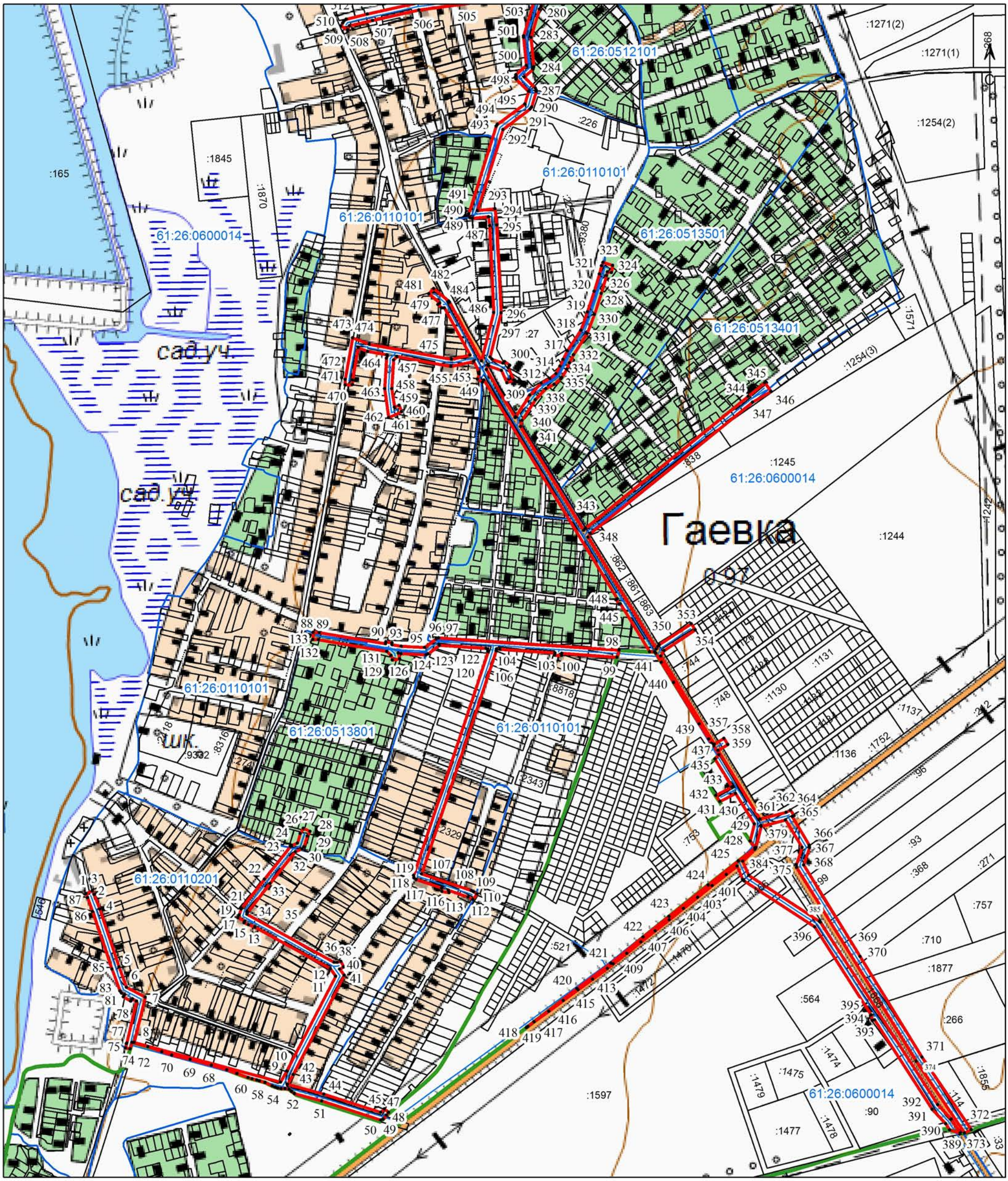

Масштаб 1:10 000

Используемые условные знаки и обозначения:

- • 1 - характерная точка границы публичного сервитута
- - граница публичного сервитута
- - границы земельных участков, сведения о которых имеются в ЕГРН
- - граница кадастрового квартала
- - граница района
- :44 - кадастровый номер земельных участков, сведения о которых содержаться в ЕГРН
- 05:10:000047 - номер кадастрового квартала

КАДАСТРОВЫЙ ИНЖЕНЕР
СНИЛС 127-378-716 87
ПЕТОВ Иван Николаевич
КВАЛИФИКАЦИОННЫЙ АТТЕСТАТ № 61-16-1185
347922, Ростовская обл., г. Таганрог, ул. Петровская, 44

Подпись _____ Дата "21" 10 2019 г.

Место для оттиска печати (при наличии) лица, составившего описание местоположения границ объекта

План границ объекта

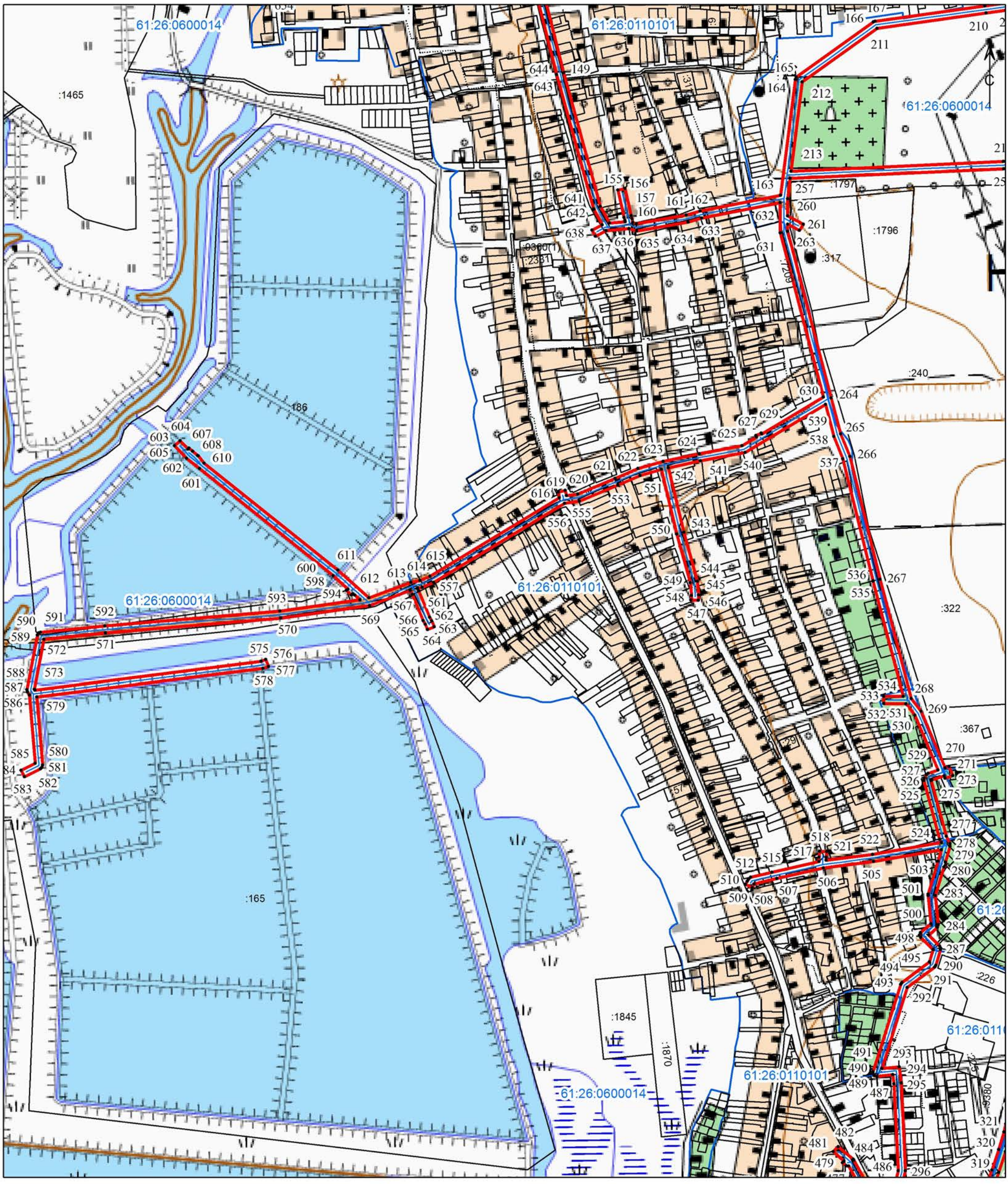

Масштаб 1:10 000

Используемые условные знаки и обозначения:

- • 1 - характерная точка границы публичного сервитута
- - граница публичного сервитута
- - границы земельных участков, сведения о которых имеются в ЕГРН
- - граница кадастрового квартала
- - граница района
- :44 - кадастровый номер земельных участков, сведения о которых содержаться в ЕГРН
- 05:10:000047 - номер кадастрового квартала

КАДАСТРОВЫЙ ИНЖЕНЕР * СНИЛС 127-378-716 87 * ПЕТОВ Иван Николаевич * КВАЛИФИКАЦИОННЫЙ АТТЕСТАТ № 61-16-1185 * 347922, Ростовская обл., г. Таганрог, ул. Петровская, 44

Подпись _____ Дата "21" 10 2019 г.

Место для оттиска печати (при наличии) лица, составившего описание местоположения границ объекта

План границ объекта

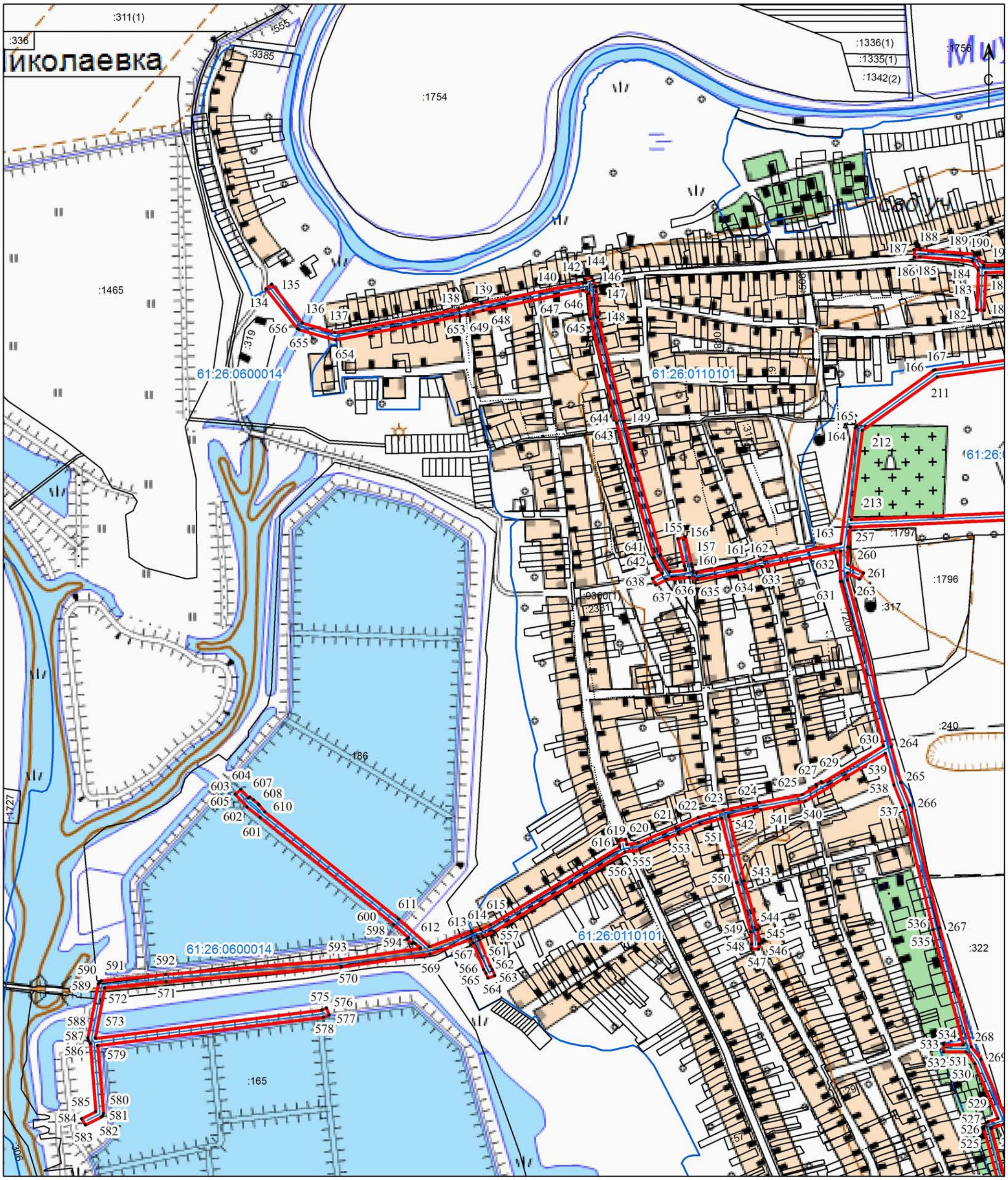

Масштаб 1:10 000

Используемые условные знаки и обозначения:

- • 1 - характерная точка границы публичного сервитута
- - граница публичного сервитута
- - границы земельных участков, сведения о которых имеются в ЕГРН
- - граница кадастрового квартала
- - граница района
- :44 - кадастровый номер земельных участков, сведения о которых содержаться в ЕГРН
- 05:10:000047 - номер кадастрового квартала

КАДАСТРОВЫЙ ИНЖЕНЕР
СНИЛС 127-378-716 87
ПЕТОВ Иван Николаевич
КВАЛИФИКАЦИОННЫЙ АТТЕСТАТ № 61-16-1185
347922, Ростовская обл., Таганрог, ул. Петровская, 44

Подпись _____ Дата "21" 10 2019 г.

Место для оттиска печати (при наличии) лица, составившего описание местоположения границ объекта

План границ объекта

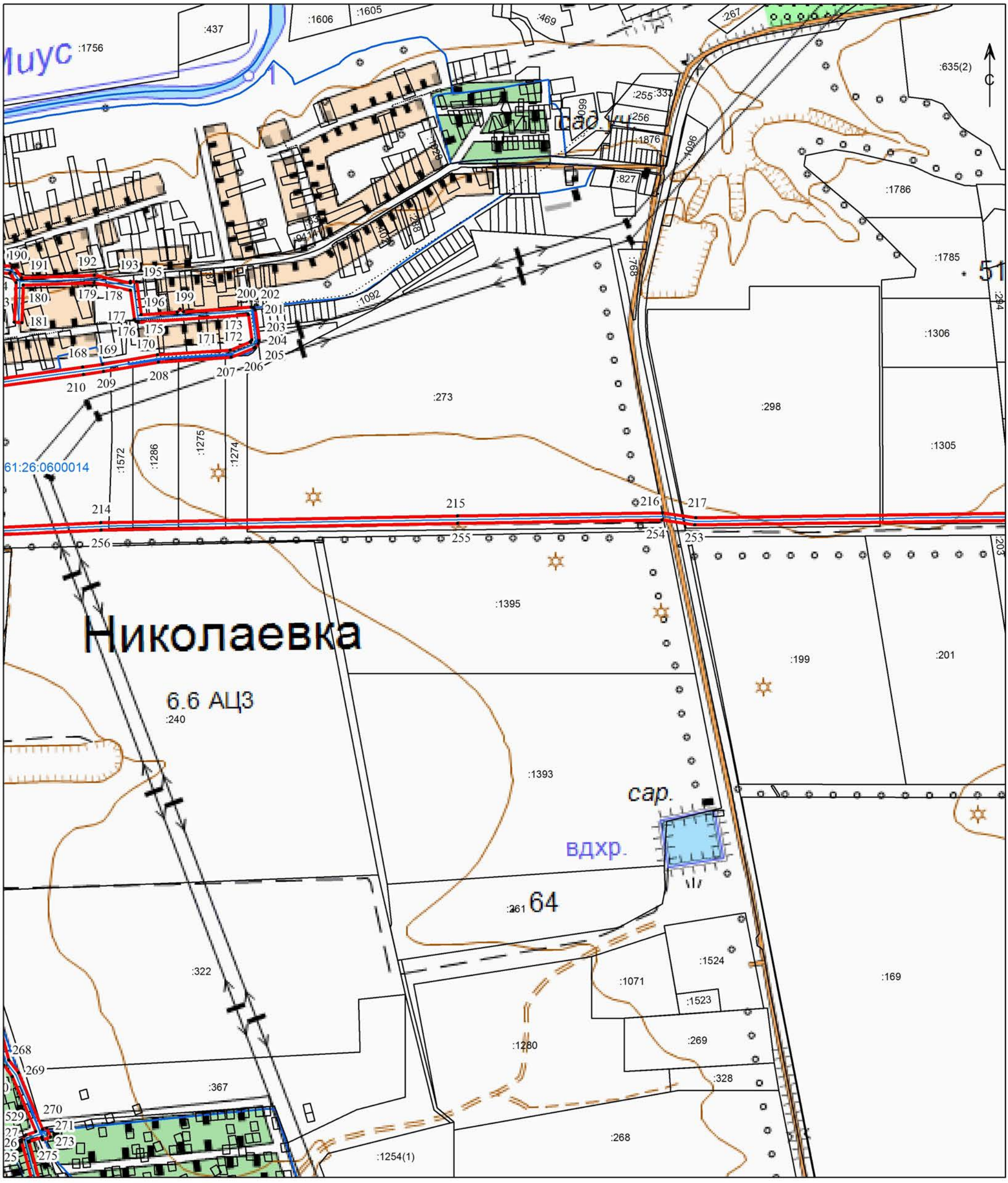

Масштаб 1:10 000

Используемые условные знаки и обозначения:

- • 1 - характерная точка границы публичного сервитута
- - граница публичного сервитута
- - границы земельных участков, сведения о которых имеются в ЕГРН
- - граница кадастрового квартала
- - граница района
- :44 - кадастровый номер земельных участков, сведения о которых содержаться в ЕГРН
- 05:10:000047 - номер кадастрового квартала

КАДАСТРОВЫЙ ИНЖЕНЕР СНИЛС 127-378-716 87 ПЕТОВ Иван Николаевич КВАЛИФИКАЦИОННЫЙ АТТЕСТАТ № 61-16-1185 347922, Ростовская обл., г. Таганрог, ул. Петровская, 44

Подпись _____ Дата "21" 10 2019 г.

Место для оттиска печати (при наличии) лица, составившего описание местоположения границ объекта

План границ объекта

Масштаб 1:10 000

Используемые условные знаки и обозначения:

- • 1 - характерная точка границы публичного сервитута
- - граница публичного сервитута
- - границы земельных участков, сведения о которых имеются в ЕГРН
- - граница кадастрового квартала
- - граница района
- :44 - кадастровый номер земельных участков, сведения о которых содержаться в ЕГРН
- 05:10:000047 - номер кадастрового квартала

КАДАСТРОВЫЙ ИНЖЕНЕР * СНИЛС 127-378-716 87 * ПЕТОВ Иван Николаевич * КВАЛИФИКАЦИОННЫЙ АТТЕСТАТ № 61-16-1185 * 347922, Ростовская обл., Тацинск. ул.Петровская, 44

Подпись _____ Дата "21" 10 2019 г.

Место для оттиска печати (при наличии) лица, составившего описание местоположения границ объекта