



**РОССИЙСКАЯ ФЕДЕРАЦИЯ**  
**РОСТОВСКАЯ ОБЛАСТЬ НЕКЛИНОВСКИЙ РАЙОН**  
**МУНИЦИПАЛЬНОЕ ОБРАЗОВАНИЕ «ТРОИЦКОЕ СЕЛЬСКОЕ ПОСЕЛЕНИЕ»**  
**АДМИНИСТРАЦИЯ ТРОИЦКОГО СЕЛЬСКОГО ПОСЕЛЕНИЯ**  
**РАСПОРЯЖЕНИЕ**

10 января 2023г.

№ 2

с. Троицкое

**«О согласовании схемы и присвоении адреса земельному участку или земельных участков на кадастровом плане территории и разрешенного вида использования земельного участка в натуре, расположенного по адресу: «Ростовская область Неклиновский район 300 метров западнее с. Кошкино»**

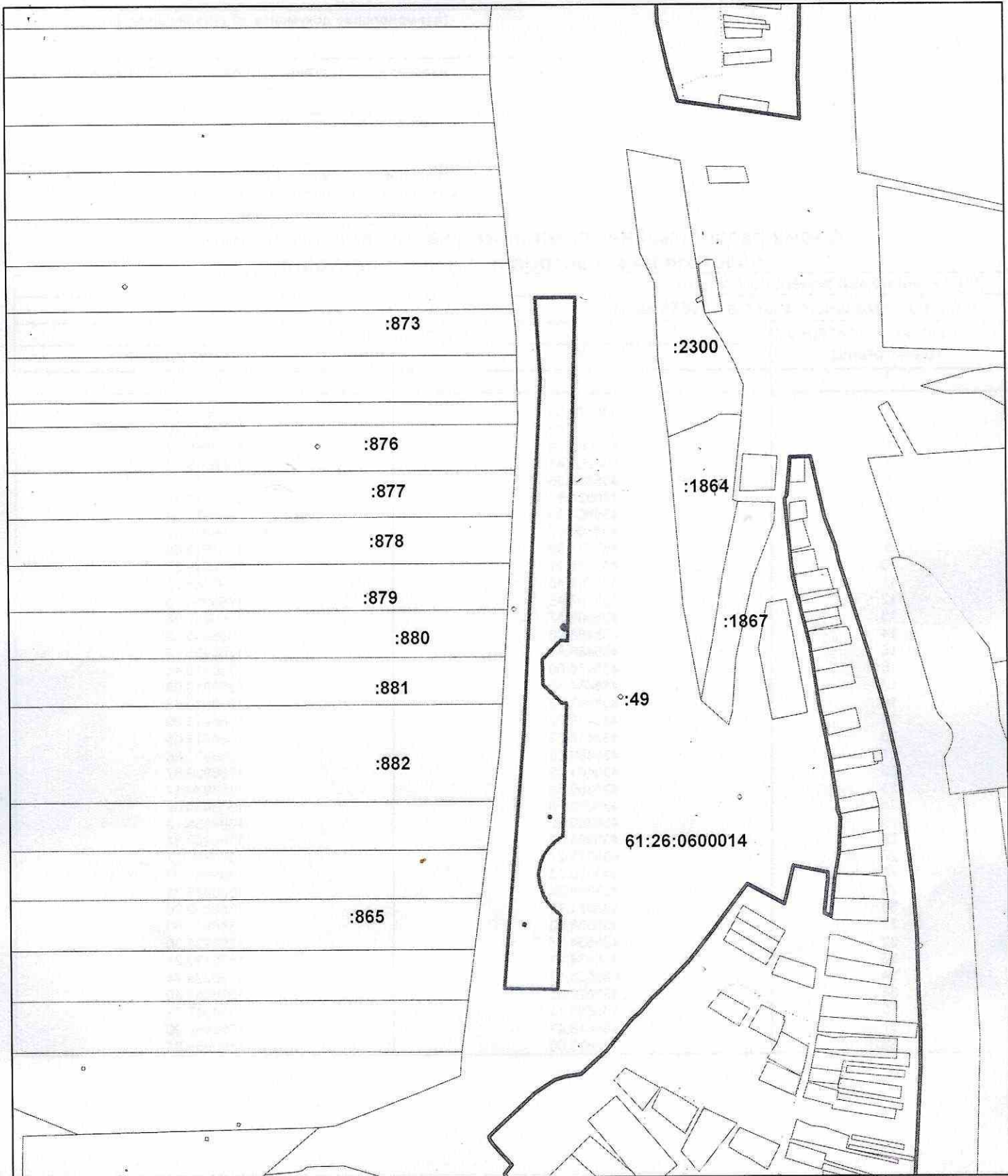
В соответствии со ст. ст. 11.4, 11.10 Земельного кодекса Российской Федерации №136-ФЗ от 25.10.2001г., руководствуясь Федеральными законами от 18.06.2001г. № 78-ФЗ «О землеустройстве», от 24.07.2007г. № 221-ФЗ «О государственном кадастре недвижимости, от 13.07.2015г. №218-ФЗ «О государственной регистрации недвижимости», 4 ст. 6 Федерального закона от 13.05.2008г. № 66-ФЗ «О внесении изменений в отдельные законодательные акты Российской Федерации и признании утратившим силу отдельных законодательных актов (положений законодательных актов) Российской Федерации, с постановлением № 1221 от 19 ноября 2014 года «Об утверждении Правил присвоения, изменения и аннулирования адресов, а также, в связи с упорядочением адресного хозяйства

1. Согласовать схему расположения земельного участка или земельных участков на кадастровом плане территории, площадью 59699,0 кв. м., расположенного по адресу: Ростовская область Неклиновский район 300 метров западнее с. Кошкино, категория земель – земли сельскохозяйственного назначения.
2. Присвоить адрес земельному участку: Ростовская область, Неклиновский район, 300 метров западнее с. Кошкино.
3. Контроль за выполнением данного постановления оставляю за собой.

**Глава Администрации  
Троицкого сельского поселения**






**О.Н. Гурина**



1:8 000

Система координат:МСК-61

Условные обозначения:

-  - существующая часть границы, имеющиеся в ГКН сведения о которой достаточны для определения её местоположения существующего участка
-  - вновь образованная часть границы, сведения о которой достаточны для определения её местоположения
-  - граница кадастрового квартала

Утверждена

(наименование документа об утверждении, включая

наименование органов государственной власти или

органов местного самоуправления, принявших

решение об утверждении схемы или подписавших  
соглашение о перераспределении земельных участков)

от

№

**Схема расположения земельного участка или земельных  
участков на кадастровом плане территории**

Условный номер земельного участка:		
Площадь земельного участка: 59699 кв. м.		
Обозначение характерных точек границ	Координаты, м	
	X	Y
1	2	3
1	435272,08	1366938,33
2	435273,82	1366857,89
3	435662,50	1366889,97
4	436201,43	1366919,07
5	436324,36	1366912,02
6	436324,57	1366972,35
7	435802,35	1366957,04
8	435802,67	1366946,07
9	435773,90	1366918,89
10	435735,11	1366919,36
11	435707,45	1366947,82
12	435707,45	1366954,65
13	435505,57	1366947,98
14	435496,98	1366935,58
15	435486,81	1366925,72
16	435476,00	1366918,41
17	435464,55	1366913,96
18	435447,38	1366910,78
19	435430,22	1366913,00
20	435414,32	1366918,09
21	435406,05	1366922,86
22	435401,29	1366926,67
23	435396,52	1366930,17
24	435392,70	1366934,62
25	435389,52	1366938,12
26	435385,07	1366943,52
27	435372,27	1366888,27
28	435370,33	1366887,77
29	435369,84	1366889,71
30	435371,77	1366890,20
31	435536,63	1366927,80
32	435534,67	1366927,30
33	435534,17	1366929,24
34	435536,13	1366929,74
35	435826,62	1366951,40
36	435822,11	1366947,72
37	435818,47	1366952,20
38	435823,00	1366955,87