



**РОССИЙСКАЯ ФЕДЕРАЦИЯ**  
**РОСТОВСКАЯ ОБЛАСТЬ НЕКЛИНОВСКИЙ РАЙОН**  
**МУНИЦИПАЛЬНОЕ ОБРАЗОВАНИЕ «ТРОИЦКОЕ СЕЛЬСКОЕ ПОСЕЛЕНИЕ»**

---

**АДМИНИСТРАЦИЯ ТРОИЦКОГО СЕЛЬСКОГО ПОСЕЛЕНИЯ**

**РАСПОРЯЖЕНИЕ**

«23» 05 2023г.

№ 53

с. Троицкое

**Об изменении адресного хозяйства  
и присвоении адреса земельному участку: Российская Федерация, Ростовская область,  
Неклиновский район, 300 метров западнее с. Кошкино**

В соответствии со ст.36 Земельного кодекса Российской Федерации от 25.10.2001г. № 136 – ФЗ, ч. 4 ст.6 Федерального закона от 13.05.2008г. № 66 ФЗ «О внесении изменений в отдельные законодательные акты Российской Федерации и признании утратившими силу отдельных законодательных (положений законодательных актов) Российской Федерации в связи с принятием Федерального Закона «О государственном кадастре недвижимости», с постановлением № 1221 от 19 ноября 2014 года «Об утверждении Правил присвоения, изменения и аннулирования адресов», а также, в связи с упорядочением адресного хозяйства:

1. Земельному участку с кадастровым номером 61:26:0010101:, площадью 108341,0 кв. м, присвоить адрес: Российская Федерация, Ростовская область, Неклиновский район, 300 метров западнее с. Кошкино.
2. Отменить Распоряжение Администрации Троицкого сельского поселения от 10.01.2023 № 2 «О согласовании схемы и присвоении адреса земельному участку или земельных участков на кадастровом плане территории и разрешенного вида использования земельного участка в натуре, расположенного по адресу: Ростовская область, Неклиновский район, 300 метров западнее с. Кошкино».
3. Предупредить землепользователя об ответственности за самовольное изменение границ земельного участка или использовании его не по назначению.
4. Контроль за данным распоряжением оставить за собой.

**И.о. главы Администрации  
Троицкого сельского поселения**



**Т.В. Бадаева**

Утверждена

(наименование документа об утверждении, включая

наименование органов государственной власти или

органов местного самоуправления, принявших

решение об утверждении схемы или подписавших  
соглашение о перераспределении земельных участков)

от

№

**Схема расположения земельного участка или земельных  
участков на кадастровом плане территории**




Условный номер земельного участка:		
Площадь земельного участка: <b>108341 кв. м.</b>		
Обозначение характерных точек границ	Координаты, м	
	X	Y
1	2	3
1	1366966,26	435250,94
2	1366889,71	435220,24
3	1366857,89	435273,82
4	1366889,97	435662,50
5	1366919,07	436201,43
6	1366912,02	436324,36
7	1366909,21	436373,26
8	1366893,06	436540,63
9	1366959,59	436544,04
10	1366996,55	436089,64
11	1366986,40	435803,36
12	1366946,07	435802,67
13	1366918,89	435773,90
14	1366919,36	435735,11
15	1366947,82	435707,45
16	1366984,30	435699,85
17	1367033,73	435513,96
18	1366947,97	435505,56
19	1366935,58	435496,98
20	1366925,72	435486,81
21	1366918,41	435476,00
22	1366913,96	435464,55
23	1366910,78	435447,38
24	1366913,00	435430,22
25	1366918,09	435414,32
26	1366922,86	435406,05
27	1366926,67	435401,29
28	1366930,17	435396,52
29	1366934,62	435392,70
30	1366938,12	435389,52
31	1366943,52	435385,07
32	1366968,82	435374,40
33	1367016,04	435367,74
34	1367015,48	435333,16
35	1366945,19	436411,23
36	1366945,19	436410,75
37	1366945,69	436410,75
38	1366945,69	436411,23
39	1366951,40	435826,62
40	1366947,72	435822,11
41	1366952,20	435818,47
42	1366955,87	435823,00
43	1366927,80	435536,63
44	1366927,30	435534,67
45	1366929,24	435534,17
46	1366929,74	435536,13
47	1366888,27	435372,27
48	1366887,77	435370,33
49	1366889,71	435369,84
50	1366890,20	435371,77



Система координат: МСК-61

1 = 15 000

Условные обозначения:

-  - существующая часть границы, имеющиеся в ГКН сведения о которой достаточны для определения её местоположения существующего участка
-  - вновь образованная часть границы, сведения о которой достаточны для определения её местоположения
-  - граница кадастрового квартала